

TUMAČ ZNAKOVLJA

	GRANICA ŽUPANIJE
	GRANICA GRADA
	GRANICA KATASTARSKE OPĆINE
	GRANICA NASELJA

OGRANIČENJA OD OBALNE LINIJE

	300m u moru i 1000 m na kopnu
	100 m
	50 m
	25 m

	izgrađeno		neizgrađeno	GRADEVINSKO PODRUČJE NASELJA
				PLANIRANA PROMETNICA
	kopneni dio			LUKA

GRADEVINSKA PODRUČJA IZVAN NASELJA

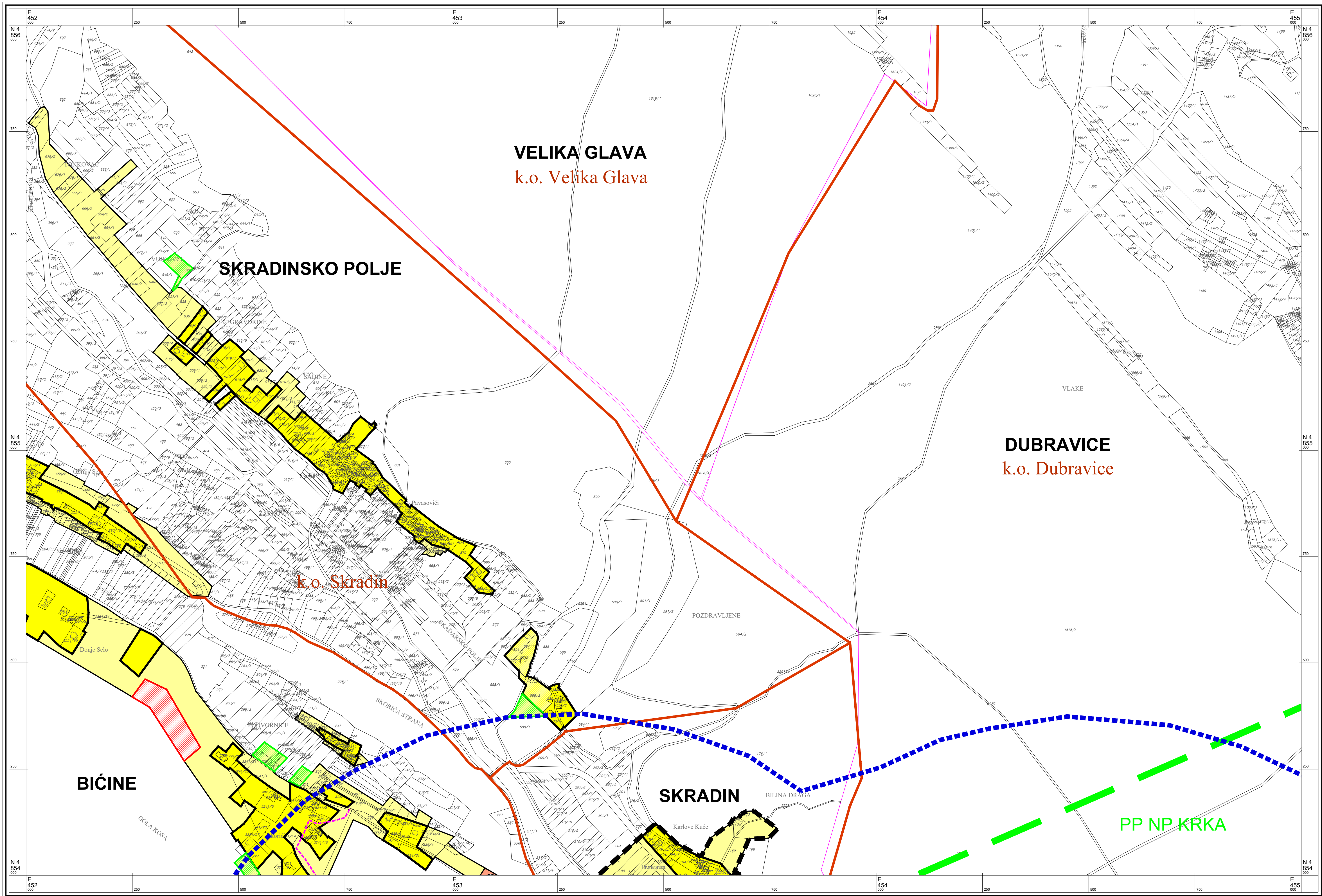
	izgrađeno		neizgrađeno	UGOSTITELJSKO-TURISTIČKE NAMJENE T1-HOTEL, T2-TURISTIČKO NASELJE, T5-AQUAPARK
				SPORTSKO-REKREACIJSKE NAMJENE - UREĐENA PLAŽA
				AKVATORIJ MORSKE PLAŽE
	kopneni dio		morski dio	PRIVEZ

	izgrađeno		neizgrađeno	GOSPODARSKE NAMJENE
				SPORTSKO-REKREACIJSKE NAMJENE
				GROBLJA

PODRUČJA PRIMJENE PLANSKIH MJERA

	OBUH VAT UPU-a NA SNAZI
	OBUH VAT OBVEZNE IZRADE UPU-a
	OBUH VAT PP NP KRKA
	NEUREĐENO GRADEVINSKO PODRUČJE
	DIJELOVI PLANA IZMIJENJENI U ODNOSU NA PRVI PRIJEDLOG
	DODANO/PRENAMIJENJENO
	UKINUTO

5-15-3-116-9 Skradin



Šibensko - kninska županija
GRAD SKRADIN



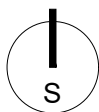
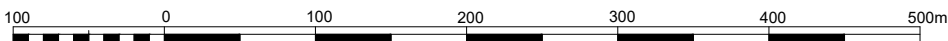
PROSTORNI PLAN
UREĐENJA

Izmjene i dopune III
4.37.
GRADEVINSKA PODRUČJA

SHEMA SEKCIJA		DEVRSKE	OKLAJ
		Devrske	Oklaj
4.13	4.14	4.15	4.16
4.17	4.18	4.19	4.20
4.21	4.22	4.23	4.24
4.25	4.26	4.27	4.28
4.29	4.30	4.31	4.32
4.33	4.34	4.35	4.36
4.37	4.38	4.39	4.40
4.41	4.42	4.43	4.44
4.45	4.46	4.47	4.48

kart. prikazi sa
oznaka i boji
ne sadrže GP pa
se ni ne primaju

Mjerilo 1 : 5000



Županija ŠIBENSKO - KNINSKA ŽUPANIJA	
Jedinica lokalne samouprave GRAD SKRADIN	
Naziv prostornog plana PROSTORNI PLAN UREĐENJA - IZMJENE I DOPUNE IV	
Broj plana: 835/21.	Faza izrade: PRIJEDLOG PLANA ZA PONOVNU JAVNU RASPRAVU
Naziv kartografskog prikaza GRADEVINSKA PODRUČJA	
Broj kartografskog prikaza 4.37.	Mjerilo kartografskog prikaza 1:5000
Odluka o izradi prostornog plana: Službeni vjesnik Šibensko-kninske županije br. 15/23.	
Odluka predstavničkog tijela o donošenju prostornog plana:	
Javna rasprava (datum objave):	
Javni uvid održan:	
Pečat tijela odgovornog za provođenje javnih rasprava:	
Odgovorna osoba: IVANA MRŠIĆ, mag. oec.	
M.P.	
Mišljenje Zavoda sukladno članku 107. Zakona o prostornom uređenju (NN 153/13, 65/17,114/18, 39/19, 98/19, 67/23):	
Suglasnost Ministarstva sukladno članku 108. Zakona o prostornom uređenju (NN 153/13, 65/17,114/18, 39/19, 98/19, 67/23):	
Pravna osoba koja je izradila plan: URBOS , d.o.o. biro za prostorno planiranje, urbanizam i zaštitu okoliša, Matoševa 16, Split	
Pečat pravne osobe koja je izradila plan:	
Odgovorna osoba: MAJA MADIRACA, dipl. oec.	
M.P.	
Odgovorni voditelj: Gordana Radman, dipl.ing. arh	
Stručni tim u izradi Plana: Gordana Radman, dipl. ing. arh. Maja Madiraca, dipl. oec. Marina Pavičić, dipl. ing. aedif.	
Ivana Bubić, mag. oec. Larisa Bačić, dipl. ing. grad. Mislav Madiraca, man. EU fondova	
Pečat Gradskog vijeća:	
Predsjednica Gradskog vijeća: Nadija Zorica, dipl.oec.	
M.P.	
Istovjetnost ovog prostornog plana s izvornikom ovjerava:	
Pečat nadležnog tijela:	
ime, prezime i potpis	
M.P.	